

TOUR DE FRANCE 2014

COSTA AZZURRA - PROVENZA
LINGUADUCA ROSSIGLIONE - ALTI PIRENEI
DAL 6 AL 19 LUGLIO 2014




**EQUIPAGGIO: FILIPPO CONTICELLO
FRANCESCA URSO
MEZZO : ELNAGH 56 PRINS**

KM PERCORSI KM 2210	NR° GIORNI DI VIAGGIO NR° 13	COSTO AUTOSTRADALE € 218,80
-------------------------------	--	---------------------------------------

COSTO RIFORMIMENTI GASOLIO € 472,00	COSTO CAMPEGGI € 296,10	COSTO NAVE GNV PA/GE/PA € 773,31
---	-----------------------------------	--

6 LUGLIO; PARTENZA ALLE ORE 21.00 DAL MOLO DI PALERMO , CON LA NAVE (GRANDI NAVE VELOCI) PER GENOVA.



7 LUGLIO; ARRIVO ALLE ORE 18.00 AL MOLO DI GENOVA (PONTE ASSERETO), ALLE ORE 19,00 PARTENZA PER VENTIMIGLIA KM 160, VIA AUTOSTRADA (**Pedaggio 23,00 €**) ARRIVO INTORNO LE ORE 21.00 AL CAMPING ROMA Via Freccero 9, 18039 Ventimiglia. Tel.: +39 0184 239007 **Posizione GPS: Lat: 43° 47' 47" N - Long: 007° 36' 08" E**
€ 26.00 PER UNA NOTTE



8 LUGLIO; PARTENZA ALLE ORE 9.00 DAL CAMPEGGIO, DOPO 9 KM SI PASSA IL CONFINE CON LA FRANCIA, IMBOCCANDO LA STRADA COSTIERA LA D6327 E A SEGUIRE LA D 6007 FINO AD ARRIVARE A MENTON PER UN TOTALE DI 12 KM, ARRIVO INTORNO ALLE ORE 10.00 CIRCA VISITA DEL PAESE DI MENTON. DOPO PRANZO PARTENZA PER AIX EN PROVENCE VIA AUTOSTRADA KM 210, (**Pedaggio: 50.90 €**) ARRIVO INTORNO LE ORE 16.00 AL Camping Arc-en-Ciel ponte a tre Sautets 45 Avenue Henri Alacrida .
NEL TARDO POMERIGGIO VISITA DEL PAESE

COSA VISITARE: CORSO MIRABEAU, LA CATTEDRALE DI ST. SAUVEUR CON IL BATTISTERO E IL CHIOSTRO, LA CHIESA ST. MADELEINE, LA TORRE DELL'OROLOGIO E DIVERSE FONTANE NEL CENTRO STORICO.



POSIZIONE GPS DEL CAMPEGGIO LAT 43°30' 46,06" N LONG 05°28' 18,40" E
€ 26.00 PER UNA NOTTE

9 LUGLIO; PARTENZA ALLE ORE 9.00 PER AVIGNON, DOPO 80 KM VIA STRADA STATALE LA D7 N. ARRIVO INTORNO ALLE ORE 11.30 AL CAMPING BAGATELLE Île de la Barthelasse 84000 / Avignon

Posizione GPS: 43°57'9"N 4°47'58"E € 29.40 PER UNA NOTTE

SCONTO Camping Card ACSI In alta stagione 10% di sconto con l'ACSI. NEL POMERIGGIO VISITA DELLA CITTA'.



10 LUGLIO; VISITA DELLA CITTA' DI AVIGNON

COSA VISITARE: IL PALAZZO DEI PAPI, (IL PALAZZO VECCHIO E IL PALAZZO NUOVO, LA SALA DEL CONCISTORO, LA CAPPELLA DI SAN GIOVANNI, LA CAPPELLA DI SAN MARZIALE, LA SALA DELLA GRANDE UDIENZA, LA CAMERA DA LETTO DEL PAPA). IL PONTE ST. BENEZET, IL FORTE DI ST. ANDRE' A VILLENEUVE LES E LA TORRE DI FILIPPO IL BELLO.

11 LUGLIO; PARTENZA ALLE ORE 8.00 PER CARCASSONNE, DOPO 240 KM VIA AUTOSTRADA Pedaggio 41.30 € ARRIVO ALLE ORE 11.30 AL CAMPING DE LA CITÉ rte de Saint-Hilaire 11000 Carcassonne Tel. : 04 68 10 01 00

Posizione GPS: 43° 12' 0" N 2° 21' 14" E € 33.50 PER UNA NOTTE NEL POMERIGGIO VISITA DELLA CITTA' MEDIEVALE.

COSA VISITARE: LA CITTADELLA FORTIFICATA MEDIEVALE, LA BASILICA DI ST. NAZAIRE, IL CASTELLO COMITAL.



12 LUGLIO: PARTENZA ALLE ORE 8.00 PER LOURDES, DOPO 263 KM VIA AUTOSTRADALE Pedaggio 35,30 € ARRIVO ALLE ORE 12.00 AL CAMPING DU LOUP Route de la Forêt, 65100 Lourdes, Francia Telefono: +33 5 62 94 23 60
POSIZIONE GPS: 43°5'52"N 0°4'11"W € 16.90 PER UNA NOTTE




COSA VISITARE: IL SANTUARIO DI NOSTRA SIGNORA DI LOURDES, LA BASILICA DI NOSTRA SIGNORA DEL ROSARIO, LA BASILICA DI SAN PIO X, LA BASILICA DELL'IMMACOLATA CONCEZIONE, LA GROTTA, IL MUSEO DI BERNADETTE, LA FORTEZZA DI LOURDES.



13 LUGLIO: ALLE ORE 8.00 USCIAMO DAL CAMPEGGIO CON IL CAMPER ED ANDIAMO A VISITARE LE GROTTES DI BETHARRAM, 15 KM A NORD DI LOURDES NEI PAESI DI LESTELLE-BETHARRAM

POSIZIONE GPS: 43°06'09"N 0°11'22"W,

INGRESSO 13.50 € ADULTI, 8.00 € BAMBINI. AMPIO PARCHEGGIO ALBERATO SUL POSTO , INGRESSO ALLE ORE 10.00 DURATA DELLA VISITA 2,30 ORE.



DOPO LA VISITA RITORNIAMO AL CAMPEGGIO PER IL PRANZO, SUBITO DOPO VISITA DEL SANTUARIO.

14 LUGLIO: ALLE 8.00 PARTENZA PER ALBI, PERCORRIAMO 254 KM TRANSITANDO PER LA N21, N124, D 928, D 999. ARRIVO INTORNO ALLE ORE 11.30 SISTEMAZIONE AL CAMPING ALBIRONDACK PARK

POSIZIONE GPS: 43°55'58"N 002°10'03"E

31 allée de la piscine Albi Tarn 81000 France

COSTO 37.00 € PER UNA NOTTE



COSA VISITARE: LA CATTEDRALE DI ST. CECILE, LA CITTA' VECCHIA, IL PALAZZO DE LA BERBIE (SEDE ARCIVESCOIVILE).



15 LUGLIO: ALLE 8.30 PARTENZA PER MILLAU ANDIAMO A VISITARE IL PIU' ALTO E PIU' LUNGO VIADOTTO D'EUROPA, PERCORRIAMO 104 KM E ANDIAMO A SOSTARE SOTTO IL PONTE DOVE CE' UN'AREA DI PARCHEGGIO GRATUITA.

POSIZIONE GPS: 44°05'31"N 003°00'01"E





ALLE ORE 11,00 PARTENZA PER NIMES, IMBOCCHIAMO L'AUTOSTRADA A75 IN DIREZIONE DI MONTPELLIER E A SEGUIRE LA A9 IN DIREZIONE DI NIMES, **Pedaggio 7,10 €**. PRANZO ALL'AUTOGRILL VICINO MONTPELLIER ARRIVO INTORNO ALLE ORE 16.00 AL CAMPING DOMAINE DE LA BASTIDE
POSIZIONE GPS: 43°47'17"N 004°21'07"E
COSTO 29.00 € AL GIORNO. NEL POMERIGGIO VISITA DELLA CITTA'.



COSA VISITARE: L'ARENA, LA MAISON CARREE, LA TOUR MAGNE, LA PORTA DI AUGUSTO.



16 LUGLIO: ALLE ORE 9.00 PARTENZA PER ARLES PERCORRIAMO 33 KM TRANSITANDO PER LA STRADA STATALE D6113 ARRIVO AL CAMPEGGIO, CAMPING CITY ARLES, INTORNO ALLE ORE 10.00


POSIZIONE GPS: 43°40'11"N 004°38'39"E

67, Route de Crau 13200 Arles Tél. : 04 90 93 08 86

COSTO 24.00 € AL GIORNO.



COSA VISITARE: LA PIAZZA HOTEL DE VILLE, LA CHIESA DI ST. TROHIME IL PORTALE IL CHIOSTRO, L'ARENA, IL TEATRO, ESPACE DI VAN GOGH, LA PITTORESCA FONTANA AMADIEU PICHOT, IL PONTE DI LANGLOIS IL PONTE CHE DIPINSE VAN GOGH.





17 LUGLIO: PARTENZA PER ANTIBES PERCORRIAMO 234 KM VIA AUTOSTRADALE Pedaggio 32,90 € ARRIVO INTORNO ALLE ORE 11.30 AL CAMPING LE LOGIS DE LA BRAGUE, ROUTE DE NICE, 1257 ANTIBES . POSIZIONE GPS: 43°36'38"N 007°07'32"E COSTO 34.00 € AL GIORNO.



COSA VISITARE: IL PORTO, IL CENTRO STORICO.



18 LUGLIO: PARTENZA ALLE ORE 10.00 DAL CAMPEGGIO DESTINAZIONE ITALIA AL PORTO DI GENOVA , PERCORRIAMO 217 KM **Pedaggio 32,90 €** FACCIAMO LUNGO IL TRAGITTO BREVI VISITE A BORDIGHERA, SANREMO, RIVA LIGURE, SAN LORENZO, IMPERIA. IN SERATA ALLE ORE 20.00 IMBARCO E ALLE ORE 21.00 PARTENZA DAL MOLO SAN BIAGIO ASSERETO, CON ARRIVO A PALERMO ALLE ORE 18.00 DEL GIORNO 19 LUGLIO. FINE DELLA VACANZA.



COMMENTI FINALI E AVVERTENZE : FARE ATTENZIONE QUANDO SI DEVE PAGARE AI CASELLI AUTOSTRADALI IL PEDAGGIO, **LA CLASSE SPETTANTE, CIOE' LA CLASSE 2.** IN AUTOMATICO LE CELLULE A CAUSA DELL'ALTEZZA DEI NOSTRI MEZZI, NON RICONOSCE IL MEZZO E VERRA' CALCOLATO LA TARIFFA DEI CAMION CIOE' LA CLASSE 3. PER EVITARE DI PAGARE MOLTO DI PIU', COME E' SUCCESSO ANCHE A ME, SUONARE IL CAMPANELLO DI ASSISTENZA E' AVVISARE LA SIGNORINA QUANDO VI RISPONDE DI AVERE COME MEZZO UN CAMPING CAR, IN QUESTO MODO SI EVITA DI PAGARE LA TARIFFA DI CLASSE 3.

>>>>>> BUON VIAGGIO <<<<<<<